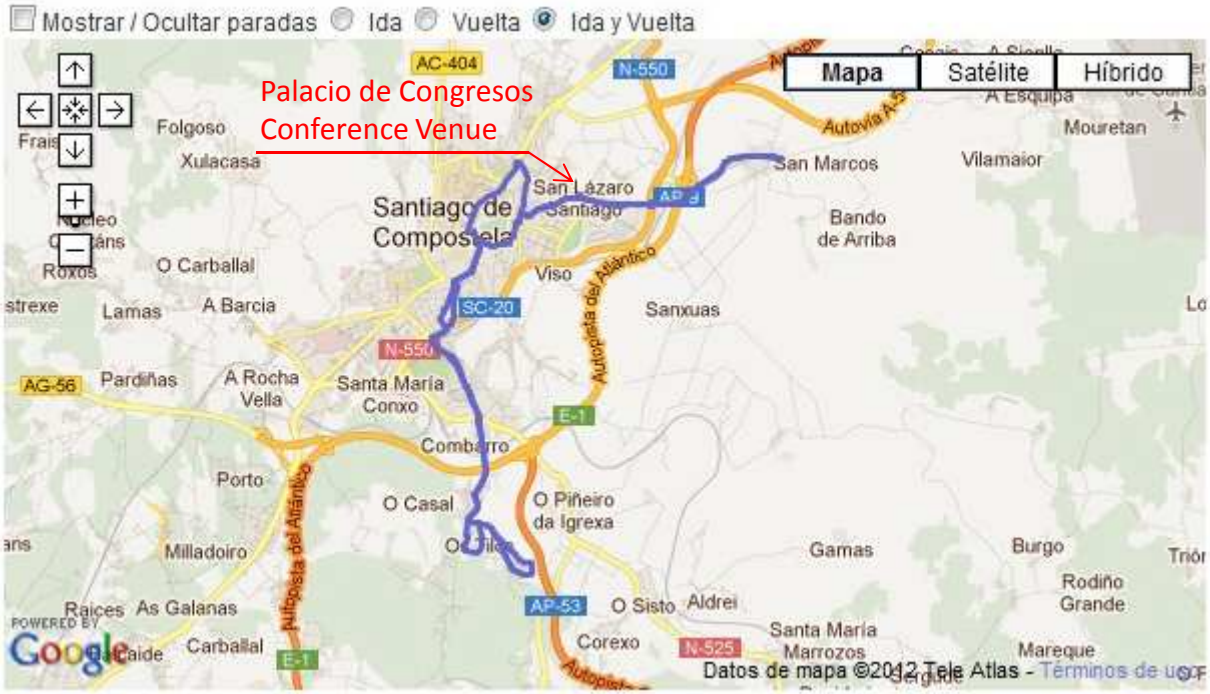
Mostrar / Ocultar paradas
Ida
Vuelta
Ida y Vuelta
Mapa
Satélite
Híbrido
Palacio de Congresos
Conference Venue
Santiago de Compostela
San Lázaro
Santiago
San Marcos
Vilamaior
Mouretan
Bando de Arriba
Sanxuas
Viso
Folgoso
Xulacasa
O Carballal
Lamas
A Barcia
Pardiñas
A Rocha Vella
Santa María Conxo
Combarro
Porto
O Casal
O Piñeiro da Igrexa
Milladoiro
Raices
As Galanas
Carballal
O Sisto
Aldrei
Corexo
Santa María Marrozos
Gamas
Burgo
Rodiño Grande
Mareque
AC-404
N-550
SC-20
AG-56
AP-53
N-525
E-1
Autovía A-9
Autopista del Atlántico
Datos de mapa ©2012 Tele Atlas - Términos de uso

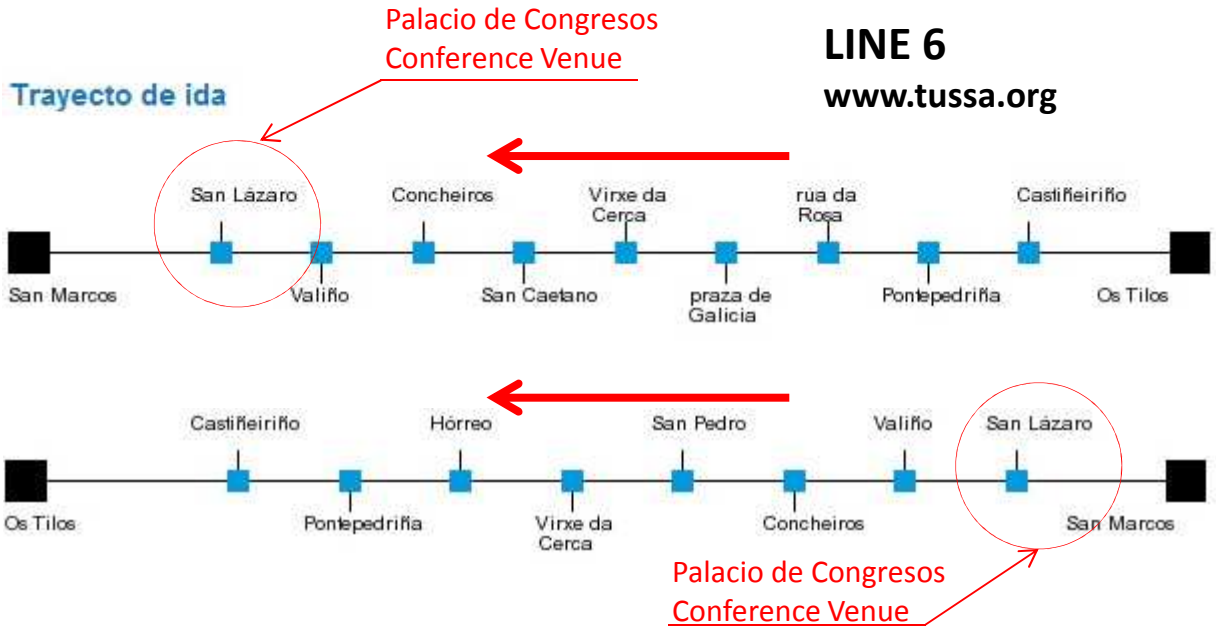
Palacio de Congresos
Conference Venue
LINE 6
www.tussa.org
Trayecto de ida
San Lázaro
Concheiros
Virxe da Cerca
rua da Rosa
Castiñeiriño
San Marcos
Valiño
San Caetano
praza de Galicia
Pontepedriña
Os Tilos
Castiñeiriño
Hórreo
San Pedro
Valiño
San Lázaro
Os Tilos
Pontepedriña
Virxe da Cerca
Concheiros
San Marcos
Palacio de Congresos
Conference Venue

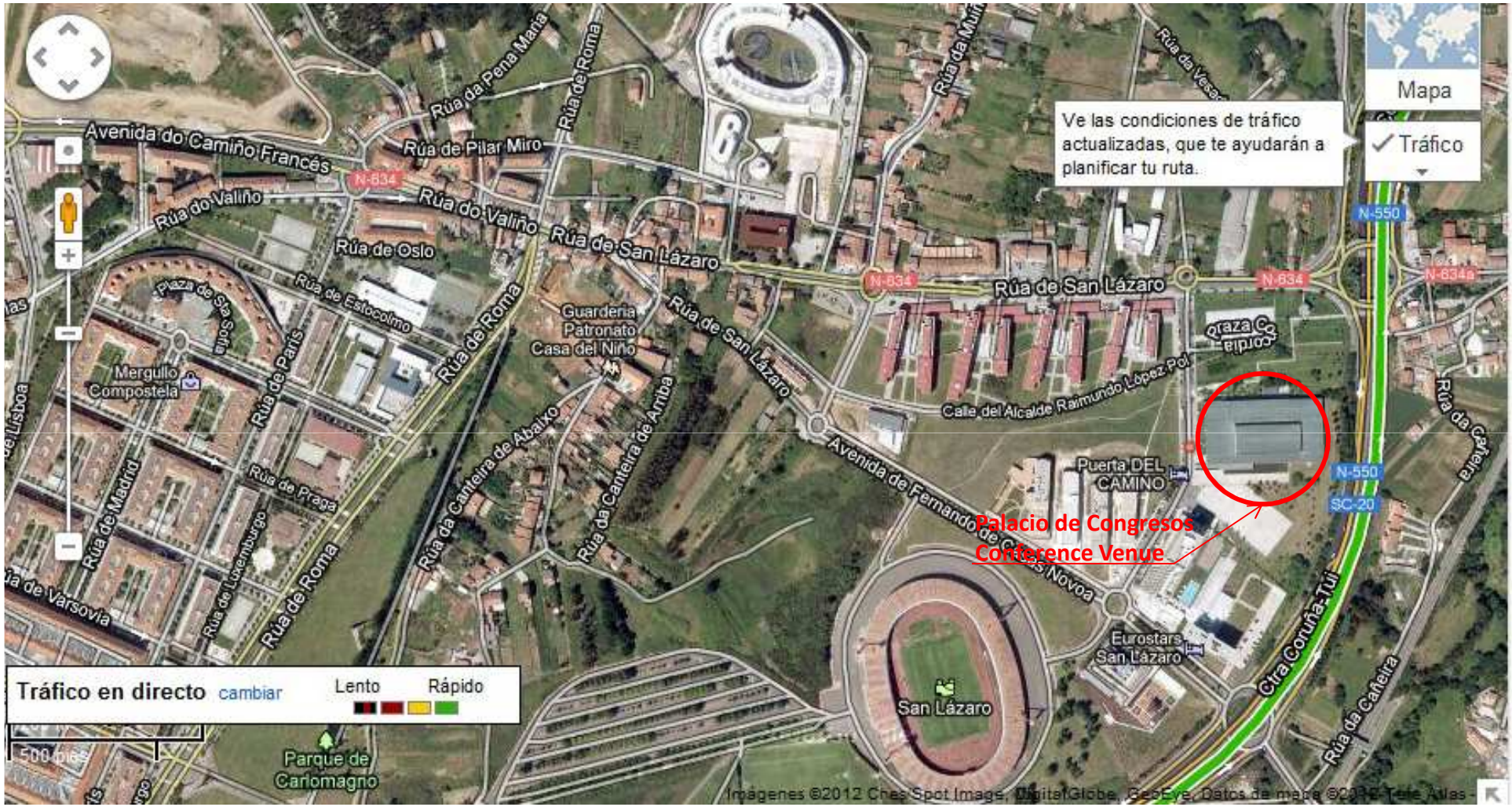
Mapa
Tráfico
Ve las condiciones de tráfico actualizadas, que te ayudarán a planificar tu ruta.
Avenida do Camiño Francés
Rúa do Valiño
Rúa de Pilar Miro
Rúa da Pena Maria
Rúa de Roma
Rúa de San Lázaro
Rúa de Oslo
Rúa de Estocolmo
Rúa de París
Rúa de Praga
Rúa de Madrid
Rúa de Luxemburgo
Rúa de Varsovia
Mergullo Compostela
Guardería Patronato Casa del Niño
Rúa da Canteira de Abaixo
Rúa da Canteira de Arriba
Calle del Alcalde Raimundo López Pol
Avenida de Fernando de Castro Novoa
Puerta DEL CAMINO
Palacio de Congresos
Conference Venue
Eurostars San Lázaro
San Lázaro
Parque de Carlomagno
Ctra Coruña-Tui
Rúa da Cañeira
N-634
N-550
SC-20
Tráfico en directo cambiar
Lento
Rápido
500 pies
Imágenes ©2012 Ches Spot Image, DigitalGlobe, GeoEye, Datos de mapa ©2012 Tele Atlas

Palacio de Congresos
Conference Venue
Rúa de San Lázaro
ENTERCOM TECHNOLOGIES
Etnoga Patrimonio cultural
Restaurante L'incontro
La Bodeguilla de San Lázaro
Rúa de Miguel Ferro Caaveiro
Praza Concordia
Rúa do Alcalde Raimundo López Pol
Calle del Alcalde Raimundo López Pol
Puerta DEL CAMINO
Avenida de Fernando de Casas Novoa
Isidoro Fernández Sarela
N-634
N-550
SC-20
Mapa
Tráfico
100 m
200 pies
Imágenes ©2012 DigitalGlobe, GeoEye, Datos de mapa ©2012 Tele Atlas